


























Cliquez sur l'icône correspondant à votre situation

<div style="text-align: right;">Zone d'alerte</div> <div style="text-align: left;">Public concerné</div>	Zone de vigilance	Zone d'alerte	Zone d'alerte renforcée	Zone de crise
 Particulier				
 Agriculteur				
 Collectivité				
 Entreprise				
 Récapitulatif				

Pour plus d'informations rendez-vous sur :
 Modalités précises à consulter sur l'arrêté préfectoral : Site internet de l'Etat en Loir-et-Cher
 Propluvia
 Carte en ligne de la situation sécheresse